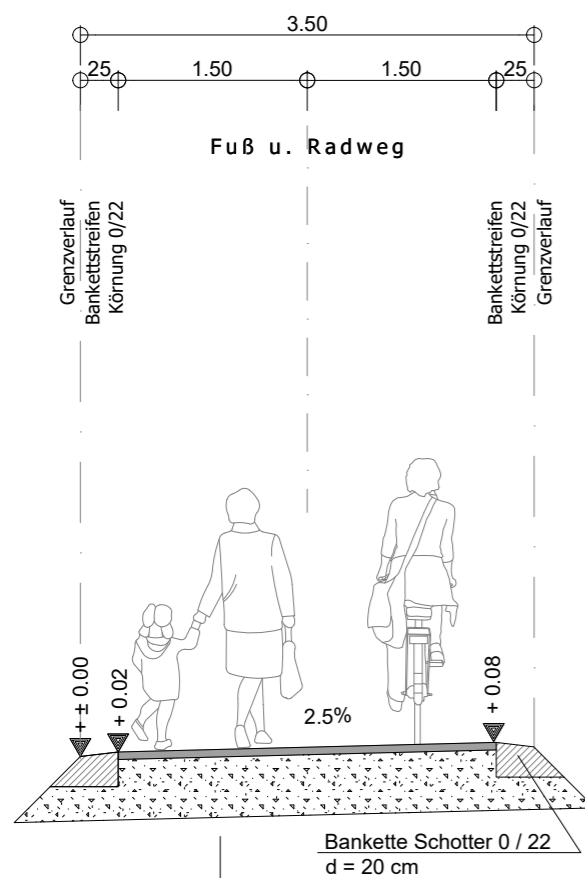



Anlage 5

Regelprofile Fuß- und Radweg Maßstab 1:50



Aufbau gemäß RStO 12 Tafel 6, Zeile 1,
ohne Bindemittel


- 4 cm Wassergebundene Decke aus Dolomitsand
- 41 cm Kombinierte Schottertrag- / Frostschuttschicht gemäß ZTV SoB-StB 04/07 aus gebrochenem Naturstein 0/45, Verformungsmodul $E_{v2} \geq 120 \text{ MN/m}^2$
- 45 cm Gesamtaufbau
Auf dem Gründungsplanum ist ein Verformungsmodul $E_{v2} \geq 45 \text{ MN/m}^2$ nachzuweisen!



Aufbau gemäß RStO 12 Tafel 6, Zeile 1,
Belastungsklasse Bk 0.3 (Asphalt)

- 4 cm Asphaltdeckschicht AC 8 DN gemäß ZTV Asphalt 07/13, Mischgutart C_{NR}, Bindemittelsorte 70/100, Verdichtungsgrad Dpr $\geq 98\%$
- cm Bitumenemulsion C60B4-S gemäß TL BE-StB 15
- 10 cm Asphalttragschicht AC 22 TN gemäß ZTV Asphalt 07/13, Mischgutart C_{NR}, min. 50% Anteil 0/2 mit $E_{cs} 35$, Bindemittelsorte 70/100, Verdichtungsgrad Dpr $\geq 98\%$
- 31 cm Kombinierte Schottertrag- / Frostschuttschicht gemäß ZTV SoB-StB 04/07 aus gebrochenem Naturstein 0/45, Verformungsmodul $E_{v2} \geq 120 \text{ MN/m}^2$.
- 45 cm Gesamtaufbau
Auf dem Gründungsplanum ist ein Verformungsmodul $E_{v2} \geq 45 \text{ MN/m}^2$ nachzuweisen!

ENTWURF



GWL Gemeinnützige
Wohnungsbaugesellschaft
Lippstadt GmbH
59555 Lippstadt - Jahnweg 4

Erschließungsplanung zum Bebauungsplan Nr. 331 "Grüner Weg/Sommerweg"

Regelprofile
zum Gestaltungskonzept der öffentlichen Grünanlagen

Aktenzeichen:
Lp 1.112

Index: 0

Maßstab: Lageplan 1: Längen 1: 50 Höhen 1: 50	Name:	Datum:	Blatt: 3
	bearbeitet: We	01.12.2020	
	gezeichnet: FL		
Dateiname: LP_112_Regelprofile			

Bearbeitet:
Oelde, im Dezember 2020
GREIWE und HELFMEIER
Diplom-Ingenieure

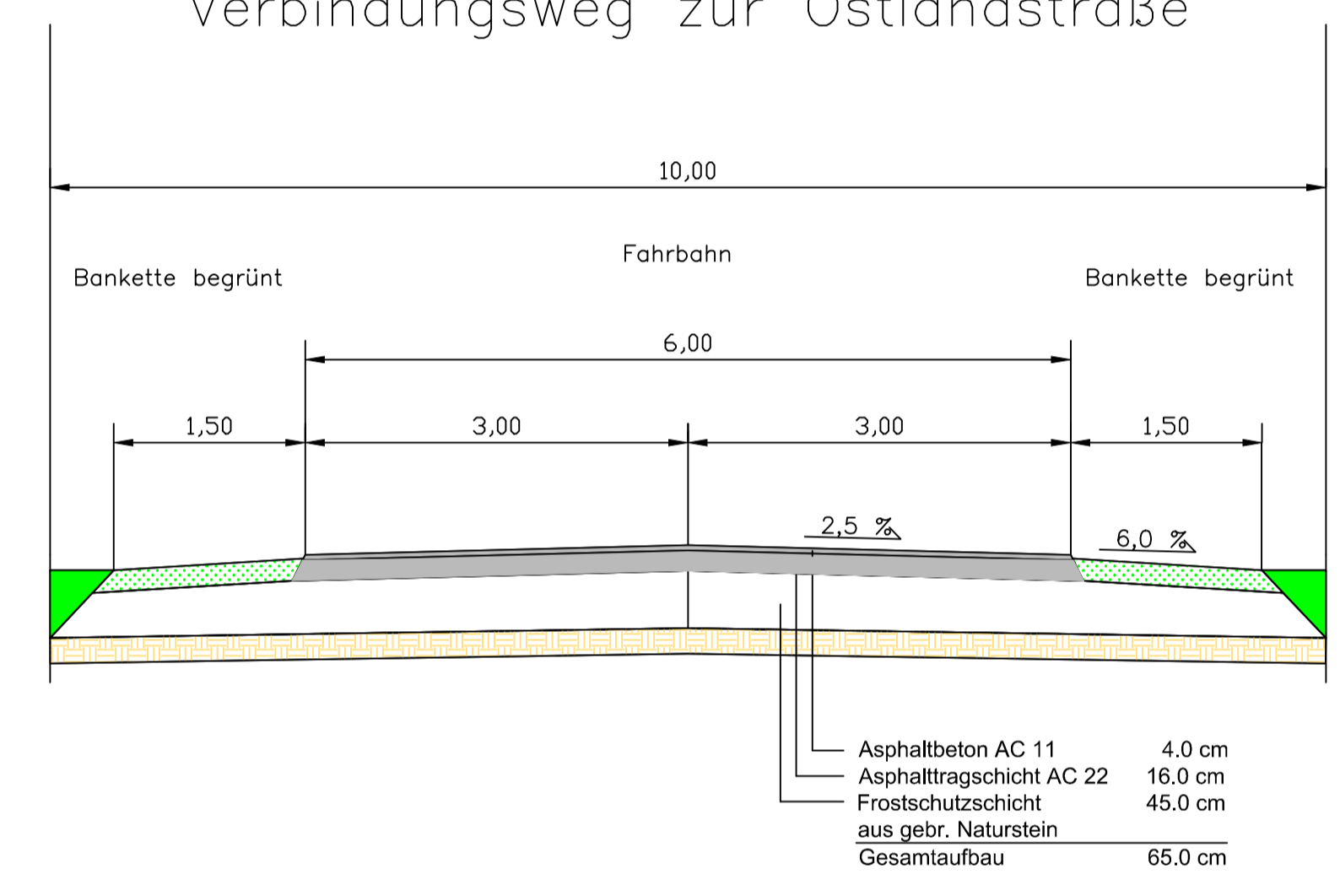


Wasserwirtschaft · Tief-/Straßenbau · Abwasser
Ökologie · Freiraum- u. Landschaftsplanung · SIGeKo
Warendorfer Str. 111 59302 Oelde Fon (02522) 9362-0
Postfach 3368 59282 Oelde Fax (02522) 9362-10
info@guh-oelde.de / www.guh-oelde.de

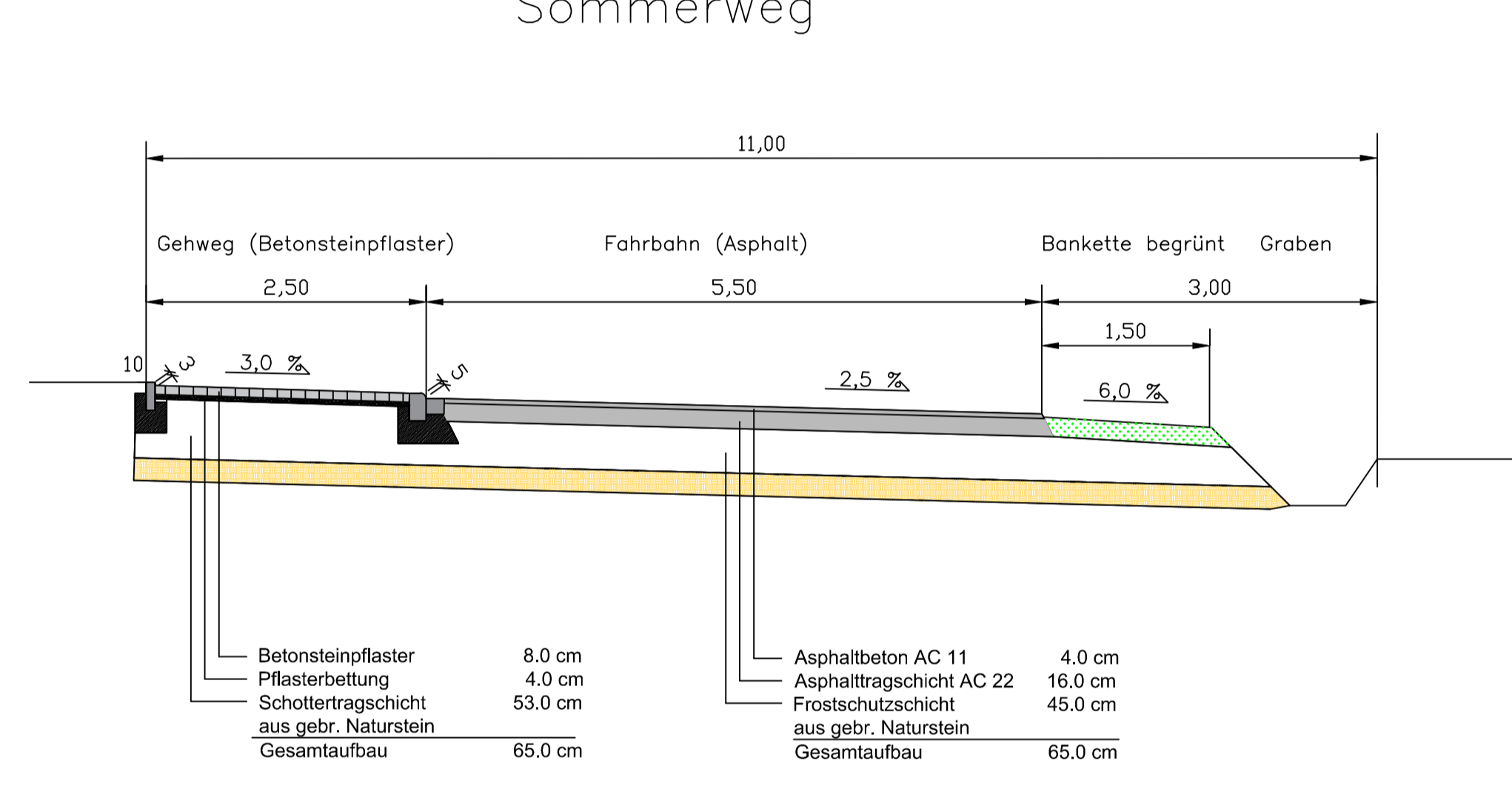
Antragstellerin:
Lippstadt, den2020

- Erschließungsträger -

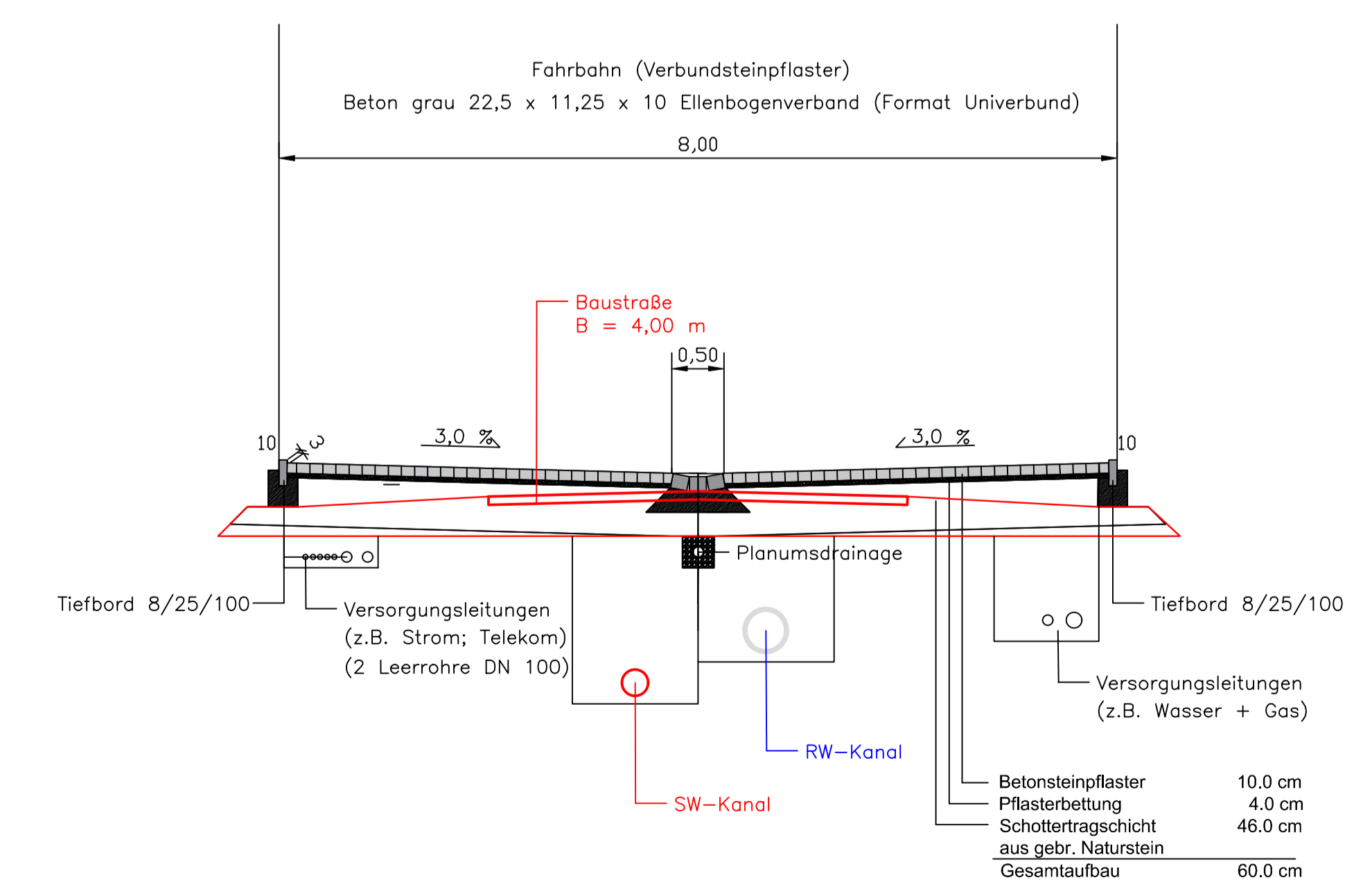
Regelquerschnitt
"Verbindungsweg zur Ostlandstraße"



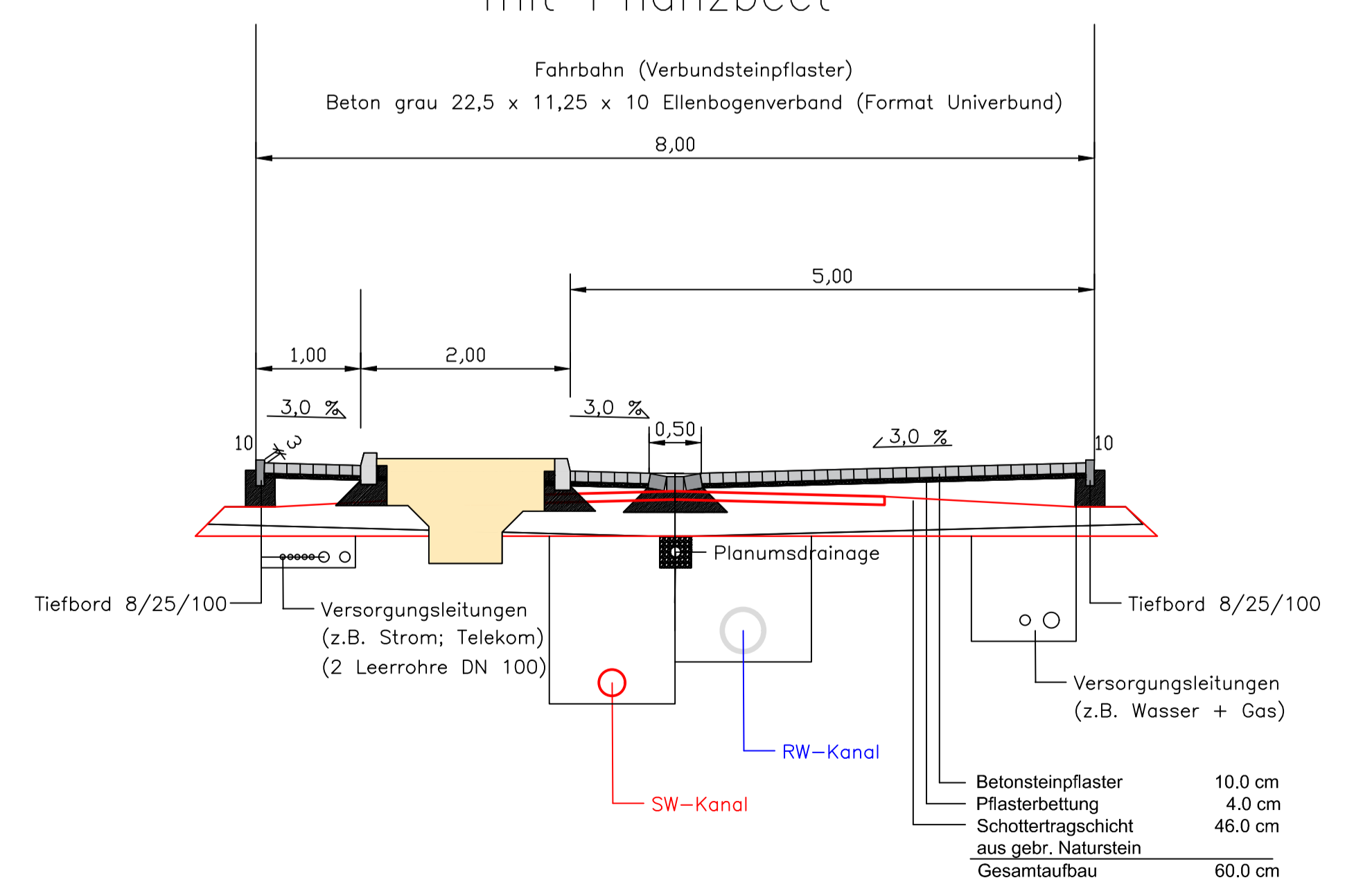
Regelquerschnitt
"Sommerweg"



Regelquerschnitt
"verkehrsberuhigter Bereich"



Regelquerschnitt
"verkehrsberuhigter Bereich"
"mit Pflanzbeet"



M:\PROJ\AKTUELL\GWL_18021\PLANUNG\CAD\STRASSENPLANUNG_BOEKENKÖTTER - MIT_HÖHERGÄNZUNGEN_FÜR_GEWÄSSERPLANUNG - STAND 10.12.2020.DWG

GWL Gemeinnützige Wohnungsbaugesellschaft Lippstadt GmbH 59555 Lippstadt Jahnweg 4	Anlage 6 Blatt 1	
	Regelquerschnitt	
Entwurfsplanung		
bearbeitet: DS 12.2020	Maßstab: 1 : 50	
gezeichnet: DS 12.2020	Projekt: GWL 1801	
geprüft:	Blattgröße: 0,950 * 0,597	
		Zeichnung:
aufgestellt: Stadt Lippstadt, den		bearbeitet: Delbrück, den 10.12.2020
Der Bürgermeister, I.A.		DS Verkehrsinfrastruktur Ingenieur - Gesellschaft mbH Chemnitzstr. 331 21 Delbrück Telefon: 0325093866 Telefax: 0325093868 E-Mail: info@ds-verkehrsinfrastruktur.de Internet: www.ds-verkehrsinfrastruktur.de